


ISTRUZIONI PER INVIO TRAMITE SPID o CIE (metodi più rapidi, ci sono alternative ma più lunghe e necessitano di compilazione di file sul pc)

AAA QUESTO METODO PRESUPPONE AVERE SPID (DI UN QUALSIASI PROVIDER) O LA CIE (con pin e l'app CIEid) AAA

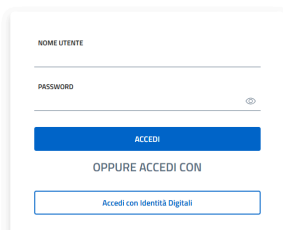
Vai al link

<https://va.mite.gov.it/it-IT/Comunicazione/Cittadino>




clicca questo pulsante

successivamente clicca su “accedi con identità digitali” e poi sul servizio di autenticazione che vuoi utilizzare (SPID o CIE) procedendo poi all’accesso.



In alto a destra risulterà il tuo nome e cognome, dovrai poi cliccare su “Nuova Osservazione”



nella schermata successiva dovrai qualificarti come “Persona fisica” nel menù a tendina:



Una volta selezionato persona fisica saranno visualizzati i tuoi dati, presi dal sistema di identificazione. Inserisci mail e/o telefono (e nel caso PEC)

cerca il progetto MXP Magenta: iniziando a scriverlo te lo proporrà

Plano-Programma/Progetto/Installazione per il quale si intende presentare un'osservazione

Nome Plano-Programma/Progetto/Installazione o Codice procedura

MXP MAGA MXP MAGENTA - Campus ad... ER SITO NEL COMUNE DI MAGENTA (MI)

Informazioni generali sui contenuti dell'osservazione

Dovrai poi selezionare nel campo Procedura l'unica opzione, "Valutazione Impatto Ambientale" e si compilerà da solo anche il campo codice procedura (14553)

Plano-Programma/Progetto/Installazione per il quale si intende presentare un'osservazione

Nome Plano-Programma/Progetto/Installazione o Codice procedura

Oggetto Codice Procedura Procedura

Seleziona almeno una casella (anche tutte, ma decidi tu se selezionarne meno)

Informazioni generali sui contenuti dell'osservazione

Aspetti di carattere generale ⓘ

Caratteristiche del progetto ⓘ

Aspetti programmatici e pianificatori ⓘ

Aspetti ambientali ⓘ

Altro

Seleziona gli "Aspetti ambientali sui contenuti dell'osservazione", anche in questo caso almeno uno, per quanto le nostre osservazioni ne coprano diversi (decidi tu)

Aspetti ambientali sui contenuti dell'osservazione

Aria

Clima

Acqua

Suolo

Territorio

Rumore, vibrazioni, radiazioni

Biodiversità

Popolazione

Salute umana

Paesaggio, beni culturali

Rischi naturali e antropici

Monitoraggio ambientale

Altro

Nel campo "Osservazione" riporta un breve riassunto di max 500 caratteri, ecco una proposta che può essere cambiata/semplificata:

"Le 7 osservazioni sul Data Center Magenta contestano: 1) carente informazione pubblica; 2) impatto paesaggistico su skyline e monumenti; 3) rumore notturno per l'uso 24/7; 4) inquinamento dell'aria da 141 generatori a gasolio; 5) rischi industriali (Seveso III) per lo stoccaggio del gasolio; 6) rischio di contaminazione della falda superficiale; 7) effetto isola di calore e inefficacia delle compensazioni a verde."

Osservazione*

Riportare l'osservazione o una sua sintesi (massimo 500 caratteri). È possibile allegare uno o più file

Le 7 osservazioni sul Data Center Magenta contestano: 1) carenza informazione pubblica; 2) Impatto paesaggistico su skyline e monumenti; 3) rumore notturno per l'uso 24/7; 4) inquinamento dell'aria da 141 generatori a gasolio; 5) rischi Industriali (Seveso III) per lo stoccaggio del gasolio; 6) rischio di contaminazione della falda superficiale; 7) effetto isola di calore e inefficacia delle compensazioni a verde.

nel campo “Caricamento allegati” puoi eventualmente caricare anche il documento con delle osservazioni più accurate che trovi sul nostro sito al link:

www.pdmagenta.it/osservazioni-del-ministero-procedura-di-via

inserendo prima un titolo (es: Testo completo delle osservazioni sopra riassunte)

Caricamento allegati

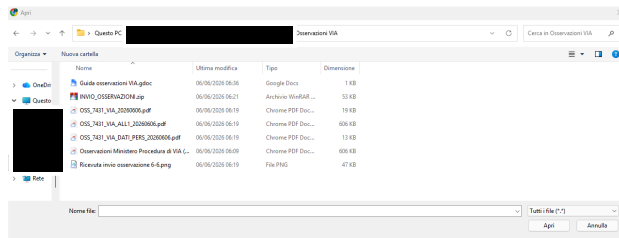
È possibile allegare fino a 5 documenti in formato pdf, per un massimo complessivo di 40 Mb. Inserire per ciascun allegato un titolo (max 50 caratteri).

Allegato 1

Testo completo delle osservazioni sopra riassunte

Carica

clicca su carica e, nella finestra che si aprirà, seleziona il file pdf (dovrai ricordarti la cartella in cui l'hai scaricato, di norma “Download” o “documenti”



clicca “apri” e il file verrà caricato.

Seleziona le caselle relative a privacy etc

Allegato 5

Il sottoscritto dichiara di essere consapevole che le presenti osservazioni e gli eventuali allegati tecnici saranno pubblicati sul [Portale delle valutazioni e autorizzazioni ambientali VAS, VIA, AIA](#) del Ministero dell'Ambiente e della Sicurezza Energetica.

Trattamento dei dati personali

Il sottoscritto dichiara di aver preso visione dell'informatica di trattamento dei dati personali ex art. 13 del Regolamento EU 2016/679 e di essere pertanto a conoscenza che i dati personali forniti saranno trattati dai Titolari incaricati mediante strumenti informatici, esclusivamente nell'ambito del procedimento per il quale le presenti osservazioni sono presentate e per le finalità espresse nella suddetta informativa.

Il sottoscritto dichiara inoltre di essere informato circa la natura obbligatoria del conferimento dei dati e che è possibile esercitare i diritti di cui agli artt. da 15 a 22 del GDPR (Regolamento UE 2016/679) secondo le modalità specificate alla pagina [Modulo privacy](#) [Inserisci qui i dati dell'interessato](#).

clicca “Genera Osservazione” .ed è fatta 😊

Per sicurezza, **ma non è necessario**, puoi dopo scaricare le ricevute e i documenti caricati, selezionando nella Home, dove avevi selezionato “Nuova Osservazione” il tasto a destra (non ha un nome ma l'icona di un file, passandoci sopra dice “Visualizza osservazione”

